

Seguridad peatonal



Alto

Detente en la acera o en el borde de la calle antes de cruzar.



Observa el tráfico

Observa el tráfico en todas las direcciones. Escucha y mira hacia la izquierda, la derecha y detrás de ti.



Cruza con precaución

Cruza con precaución y mantente atento al tráfico mientras avanzas.



Presta atención a los vehículos

Asegúrate de que los conductores te vean antes de cruzar. Una forma de hacerlo es establecer contacto visual con ellos.

Seguridad en bicicleta

Sé predecible

Respetar todas las normas de tránsito y detente en las señales de alto.

Mantente atento al tráfico. Circula en fila y en el mismo sentido del tránsito. Mantén una trayectoria recta por el lado derecho de la vía. Usa luces al andar en bicicleta de noche.

Señaliza con las manos



Giro a la derecha



Reducir la velocidad o detenerse

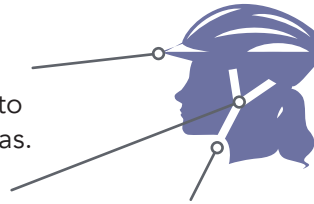


Giro a la izquierda

Usa tu casco

Tu casco debe cubrir la frente y quedar justo por encima de las cejas.

Las correas deben formar una "V" debajo de las orejas cuando estén abrochadas.



Ajusta la correa para que quede firme debajo de la barbilla.

Señales de carril compartido

Circula por el centro del símbolo de "sharrow" para mantenerte fuera de la zona de apertura de puertas en calles sin ciclovías.



Consejos para conducir

Reduce la velocidad

Observa y detente por estudiantes y familias que cruzan, especialmente cuando otros vehículos bloqueen tu visibilidad.

Estaciona de forma segura

Estaciona, detente y recoge o deja estudiantes únicamente en los espacios designados.

Respetar las normas de tránsito

Evita giros en U a mitad de cuadra y mantén libres los cruces peatonales, espacios de estacionamiento accesibles, hidrantes, paradas de autobús y entradas de vehículos.



LAUREL SCHOOL
UPPER CAMPUS

Mapa de caminar y rodar: rutas sugeridas



CITY OF
MENLO PARK

La ciudad de Menlo Park apoya a niños y familias para que caminen y anden en bicicleta a la escuela mediante educación en seguridad, eventos comunitarios y mejoras de seguridad vial alrededor de las escuelas.

Obtén más información y participa:

Rutas seguras a la escuela de la ciudad de Menlo Park:

menlopark.gov/saferoutestoschool

Padres por Rutas Seguras:







parents4saferoutes.org

Programa Rutas Seguras a la Escuela (SRTS) de la Oficina de Educación del Condado de San Mateo:
smcoe.org/for-educators/student-services/srts

Laurel School Upper Campus

275 Elliot Drive, Menlo Park, CA 94025

Leyenda

	Cruce peatonal mejorado		Punto de acceso a la escuela
	Guardia de cruce		Ruta sugerida para bicicleta
	Puente peatonal y para bicicletas		Ruta sugerida para caminar

Usa este mapa para planificar tu viaje. Las rutas pueden variar según tu nivel de comodidad, el tipo de infraestructura preferida y el acceso al destino. Ten precaución al circular en calles sin infraestructura ciclista designada. Para más rutas sugeridas, consulta el mapa de toda la ciudad en: menlopark.gov/SafeRoutestoSchool

Las siguientes versiones alternativas de este mapa también están disponibles: [Descripción de texto accesible](#)

